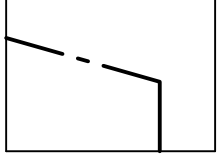
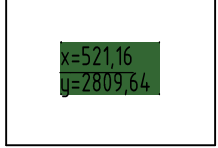







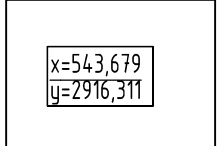




- Условные обозначения:**
-  граница элемента планировочной структуры
 -  координаты точек границ территории, в отношении которой принято решение о развитии, совпадают с координатами точек границ элемента планировочной структуры
 -  зона планируемой застройки индивидуальными жилыми домами
 -  граница зоны планируемой застройки индивидуальными жилыми домами
 -  зона планируемой застройки объекта бытового назначения
 -  граница зоны планируемой застройки объекта бытового назначения
 -  зона планируемой инженерно-транспортной инфраструктуры в границах территории общего пользования
 -  граница зоны планируемой инженерно-транспортной инфраструктуры в границах территории общего пользования
 -  планируемая зона размещения объектов местного значения
 -  координаты точек границ планируемых зон
 -  зона планируемой инженерно-транспортной инфраструктуры
 -  граница зоны планируемой инженерно-транспортной инфраструктуры

КОП ЛАСОБРАНО:
 Инв. № подл. Подпись и дата. Взам. инв. №

						08-16-ГП				
						Проект планировки территории земельных участков (с кадастровыми номерами 76:21:01014:9:616, 76:21:01014:9:617, 76:21:01014:9:618) по адресу: Ярославская область, г. Тутаев, п. Северная пасека, ул. Жемчужная				
Изм.	Колуч.	Лист	№ док.	Подпись	Дата	Основная часть		Ставля	Лист	Листов
								ПП	4	
						Чертеж планировки территории с отображением границ зон планируемого размещения объектов социально-культурного и коммунально-бытового назначения, иных объектов федерального значения, объектов регионального значения, объектов местного значения (М 1:1000).				
Разработала						Марусева О.Н.			ООО "СПД Проект"	