


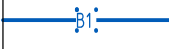
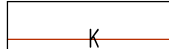
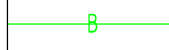



Условные обозначения

-  Граница элемента планировочной структуры
- Планируемые сети**
-  Газопровод низкого давления
-  Сеть наружного освещения
-  Сеть хозяйственно-питьевого водопровода
- Существующие сети**
-  Сеть канализации
-  Сеть водопровода
-  Сеть газопровода

Изд. N табл.	Подпись и дата.	Вариант. инд. N

						08-16-ГП		
						Проект планировки территорий земельных участков (с кадастровыми номерами 76:21:010149:616, 76:21:010149:617, 76:21:010149:618) по адресу: Ярославская область, г. Тутаев, п. Северная пасека, ул. Жемчужная		
Изм.	Колуч.	Лист	№ док.	Подпись	Дата	Основная часть		
						Стадия	Лист	Листов
						ПП	3	
Разработала						ООО "СПД Проект"		
Марусева О.И.								
30.06.16								