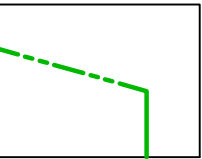

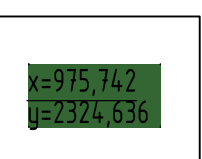

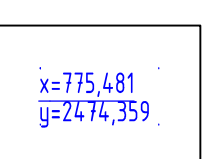
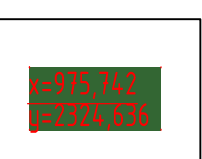


Условные обозначения:

-  граница элемента планировочной структуры
-  красные линии, обозначающие планируемые (вновь образуемые) границы территорий общего пользования
-  координаты точек красных линий, обозначающих планируемые (вновь образуемые) границы территорий общего пользования
-  ось проезжей части проектируемых улиц и дорог
-  координаты точек пересечения осей улиц
-  координаты точек границы элемента планировочной структуры

Имя, И. Ф. Фамилия, Подпись и дата, Взамен: _____

						08-16-ГП				
						Проект планировки территорий земельных участков (с кадастровыми номерами: 76:21:01014:9:616, 76:21:01014:9:617, 76:21:01014:9:618) по адресу: Ярославская область, г. Тутаев, п. Северная пасека, ул. Жемчужная				
Изм.	Колуч.	Лист	№ док.	Подпись	Дата	Основная часть		Ставля	Лист	Листов
						Основная часть		ПП	1	
Разработала: Марусева О.И.						Чертеж планировки территории с отображением красных линий (М 1:1000).		ООО "СПД Проект"		